









ZÁZNAM O ÚČINNOSTI

Správní orgán, který změnu územního plánu vydal	Zastupitelstvo města Lom
Datum nabytí účinnosti změny územního plánu	
Jméno, příjmení, funkce podpis oprávněné osoby pořizovatele	
Otisk úředního razítka	

LEGENDA - změna č.2

DOPRAVA		
stav	návrh	
		KORIDOR PKR 2 - ZÚR - rušený změnou č.2
		ZPŘESNĚNÝ KORIDOR PK22
		VEŘEJNÁ PARKOVIŠTĚ PRO CESTOVNÍ RUCH (S UVEDENÝM POČTEM STANÍ)

LEGENDA - informativní část

	HRANICE ŘEŠENÉHO ÚZEMÍ (=SPRÁVNÍ OBVOD OBCE)
	HRANICE KATASTRÁLNÍHO ÚZEMÍ



LOM

ZMĚNA č.2 ÚP

OBJEDNATEL : MĚSTO LOM
 POŘIZOVATEL : MĚSTSKÝ ÚŘAD LOM
 prostřednictvím kvalifikované osoby
 (Ing. Renata Perglerová)
 ZPRACOVATEL : ING. ARCH. IVAN KAPLAN - AGORA STUDIO

VÝROKOVÁ ČÁST		
VÝKRES :	KONCEPCE DOPRAVY	ČÍSLO VÝKR. : 7
ZPRACOVALI :	DOC. ING. ARCH. IVAN KAPLAN ING. KATEŘINA JELÍNKOVÁ	PARÉ :
MĚŘÍTKO :	1 : 10 000	DATUM : 1/2024
		