








LEGENDA








ZÁBORY ZPF A PUPFL

-  ZÁBOR ZPF PROVEDEN JIŽ V PLATNÉM ÚP (V PLOCHÁCH DOTČENÝCH ZMĚNOU 1)
-  HRANICE A KÓD BPEJ, TRÍDA OCHRANY ZPF
-  PLOCHY ZÁBORU Z PLATNÉHO ÚP (VČETNĚ ZPF)
-  PLOCHY STAVU Z PLATNÉHO ÚP A JEHO ZMĚNY Č. 1

OCHRANA PŘÍRODY A KRAJINY

-  LOKÁLNÍ BIODOR VYMEZENÝ NEFUNKČNÍ
-  LOKÁLNÍ BIOCENTRUM VYMEZENÉ FUNKČNÍ
-  PŘÍRODNÍ PARK LOUČENSKÁ HORNATINA

OSTATNÍ:

-  SOUČASNĚ ZASTAVĚNÉ ÚZEMÍ - DLE ÚP
-  AKTUALIZACE ZASTAVĚNÉHO ÚZEMÍ ZMĚNOU 1
-  ZASTAVITELNÉ ÚZEMÍ - DLE ÚP
-  ZASTAVITELNÉ PLOCHY - ZMĚNA 1 OZNAČENÍ ZMĚNY
-  ROZSAH ŽÁDOSTI O ZMĚNU
-  HRANICE ŘEŠENÉHO ÚZEMÍ ÚP
-  HRANICE IDENTIFIKAČNÍCH CELKŮ

ČÁST 3

LOM

ÚZEMNÍ PLÁN

OBJEDNATEL: MĚSTSKÝ ÚŘAD LOM
 PŮRIZOVATEL: MĚSTSKÝ ÚŘAD LITVŇOV ODBOR IIR
 ZPRACOVATEL: ING. ARCH. IVAN KAPLAN - AGORA STUDIO
 VINOHRADSKÁ 156, PRAHA 3, 130 00

AUŘI: DOC. ING. ARCH. I. KAPLAN
 ING. ARCH. M. FIALOVÁ, ING. ARCH. P. KROLÁK
 ING. F. MEDEK, ING. J. ŠTEFLÍČEK

TITUL: ODŮVODNĚNÍ		
STAV: VÝKRES PŘEDPOKLÁDANÝCH ZÁBORŮ ZPF A POZEMKŮ PUPFL Z1-2,16	ČÍSLOVÝ: 3	STRANA: 3
ZPRACOVATEL: ING. ARCH. MARTINA FIALOVÁ DOC. ING. ARCH. IVAN KAPLAN	MĚŘITÍ: 1:500 DŮK: VEP04 PANE: 3	