








LEGENDA





ZÁBORY ZPF A PUPFL

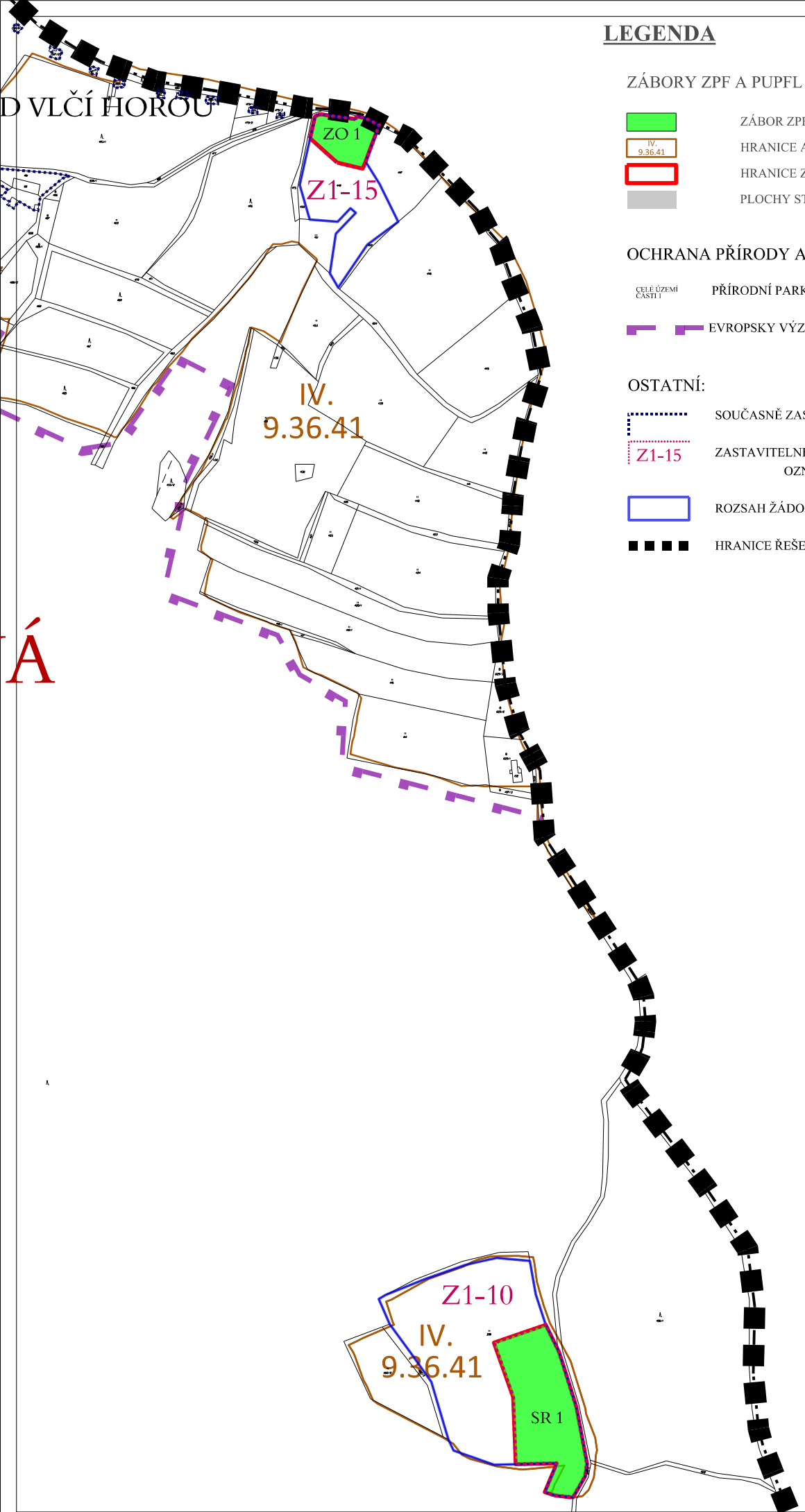
-  ZÁBOR ZPF - TRVALÉ TRAVNÍ POROSTY
-  HRANICE A KÓD BPEJ, TŘÍDA OCHRANY ZPF
-  HRANICE ZÁBORU
-  PLOCHY STAVU Z PLATNÉHO ÚP A JEHO ZMĚNY Č. 1

OCHRANA PŘÍRODY A KRAJINY

-  CELÉ ÚZEMÍ ČASTI I
-  PŘÍRODNÍ PARK LOUČENSKÁ HORNATINA
-  EVROPSKY VÝZNAMNÁ LOKALITA

OSTATNÍ:


-  SOUČASNĚ ZASTAVĚNÉ ÚZEMÍ - DLE ÚP
-  ZASTAVITELNÉ PLOCHY - ZMĚNA I OZNAČENÍ ZMĚNY
-  ROZSAH ŽÁDOSTI O ZMĚNU
-  HRANICE ŘEŠENÉHO ÚZEMÍ ÚP



Á

ČÁST 1 LOM ÚZEMNÍ PLÁN

OBJEDNATEL: MĚSTSKÝ ÚŘAD LOM
POŘIZOVATEL: MĚSTSKÝ ÚŘAD LITVÍNOV ODBOR RR
ZPRACOVATEL: ING. ARCH. IVAN KAPLAN - AGORA STUDIO
VINOHRADSKÁ 156, PRAHA 3, 130 00
AUTOŘI: DOC. ING. ARCH. I. KAPLAN
ING. ARCH. M. FIALOVÁ, ING. ARCH. P. KROLÁK
ING. F. MEDEK, ING. J. ŠTEFLÍČEK

STUPĚŇ:	ODŮVODNĚNÍ	ČÍSLO:	3
VÝKRES:	VÝKRES PŘEDPOKLADANÝCH ZÁBORŮ ZPF A POZEMKŮ PUPFL Z1-10,15	STRANA:	3
ZPRACOVATEL:	ING. ARCH. MARTINA FIALOVÁ DOC. ING. ARCH. IVAN KAPLAN	LOGO:	
MĚŘÍTKO:	1:5000	DATA:	10.2014
PRŮVLEK:	10.2014	PRŮVLEK:	10.2014