




LEGENDA

STAV






OCHRANA PŘÍRODY A KRAJINY

-  LOKÁLNÍ BIODOR VYMEZENÝ NEFUNKČNÍ
-  LOKÁLNÍ BIOCENTRUM VYMEZENÉ FUNKČNÍ
-  PŘÍRODNÍ PARK LOUČENSKÁ HORNATINA








OCHRANA LESA

-  VZDÁLENOST 50 M OD OKRAJE LESA

PLOCHY FUNKČNÍHO VYUŽITÍ:

-  PLOCHY LESNÍHO PŮDNÍHO FONDU
-  PLOCHY PARKOVÉ ZELENĚ A VNITŘNÍ MALOPLOŠNÉ ZELENĚ SÍDLA - STAV
-  PLOCHY PARKOVÉ ZELENĚ A VNITŘNÍ MALOPLOŠNÉ ZELENĚ SÍDLA - NÁVRH ÚP
-  PLOCHY VYSOKÉ ZELENĚ - STAV
-  VODNÍ PLOCHY A TOKY

OSTATNÍ:

-  SOUČASNĚ ZASTAVĚNÉ ÚZEMÍ - DLE ÚP
-  AKTUALIZACE ZASTAVĚNÉHO ÚZEMÍ ZMĚNOU 1
-  ZASTAVITELNÉ ÚZEMÍ - DLE ÚP
-  ZASTAVITELNÉ PLOCHY - ZMĚNA 1 OZNAČENÍ ZMĚNY
-  ROZSAH ŽÁDOSTI O ZMĚNU
-  HRANICE ŘEŠENÉHO ÚZEMÍ ÚP
-  HRANICE IDENTIFIKAČNÍCH CELKŮ

ČÁST 3

LOM

ÚZEMNÍ PLÁN

OBJEDNATEL: MĚSTSKÝ ÚŘAD LOM
 PŮRIZOVATEL: MĚSTSKÝ ÚŘAD LETOŮV ODBOR IIR
 ZPRACOVATEL: ING. ARCH. IVAN KAPLAN - AGORA STUDIO
 VINOHRADSKÁ 156, PRAHA 3, 150 00

AUTOŘI: DOC. ING. ARCH. I. KAPLAN
 ING. ARCH. M. FIALOVÁ, ING. ARCH. P. KROLÁK
 ING. F. MEDEK, ING. J. ŠTEFLÍČEK

STUPEŇ:		
OBJEKT:	KONCEPCE USPOŘÁDÁNÍ KRAJINY	CHYŠOVĚL:
	Z1-2,16	6
ZPRACOVATEL:	ING. ARCH. MARTINA FIALOVÁ DOC. ING. ARCH. IVAN KAPLAN	STUPEŇ:
MĚŘÍTKO:	1:5000	DMUJAE:
	VIPO4	PAR: