





D VLČÍ HOROU

LEGENDA

-  ZASTAVĚNÉ ÚZEMÍ
-  Z1-15 ZASTAVITELNÉ PLOCHY - ZMĚNA I OZNAČENÍ ZMĚNY
-  ROZSAH ŽÁDOSTI O ZMĚNU
-  HRANICE ŘEŠENÉHO ÚZEMÍ ÚP

Á

LL

Z1-10

ČÁST 1

LOM ÚZEMNÍ PLÁN

OBJEDNATEL : MĚSTSKÝ ÚRAD LOM
 PORIZOVATEL : MĚSTSKÝ ÚRAD LITVÍNOV ODBOR RR
 ZPRACOVATEL : ING. ARCH. IVAN KAPLAN – AGORA STUDIO
 VINOHRADSKÁ 156, PRAHA 3, 130 00
 AUTOŘI : DOC. ING. ARCH. I. KAPLAN
 ING. ARCH. M. FIALOVÁ, ING. ARCH. P. KROLÁK
 ING. F. MEDEK, ING. J. STEFLÍČEK

STUPĚŇ:		
VLASTNÍK:	VYKRES ZÁKLADNÍHO ČLENĚNÍ ÚZEMÍ Z1-10,15	ČÍSLO VÝKRESU: 1
ZPRACOVATEL:	ING. ARCH. MARTINA FIALOVÁ DOC. ING. ARCH. IVAN KAPLAN	SYMBOL: 
MĚŘÍTKO: 1:5000	DATA: VI 2014	PRŮVĚRA: 

PRÍLOHA Č.2 OPATŘENÍ OBECNÉ PŮVABY Č. 1/2014