

Městský úřad Litvínov

náměstí Míru 11, 436 01 Litvínov

odbor SE - oddělení registru vozidel



MELTX01CZVDR

Spis. zn.: OSE/13731/2026/KOC
Čj.: MELT/62412/2026/KOC/DZ - 5

Oprávněná úřední osoba pro vyřízení: Bc. Marie Kocinová
Telefon: +420 476 767 928
E-mail: marie.kocinova@mulitvinov.cz
Oprávněná úřední osoba pro podpis: Bc. Marie Kocinová

Datum: 17.04.2026

VEŘEJNÁ VYHLÁŠKA

Opatření obecné povahy

Městský úřad Litvínov, odbor správních evidencí, jako příslušný orgán státní správy ve věcech stanovení přechodné úpravy provozu na pozemních komunikacích podle § 124 odst. 6 zákona č. 361/2000 Sb., o provozu na pozemních komunikacích a o změnách některých zákonů, ve znění pozdějších předpisů (dále jen „zákon o silničním provozu“), v souladu s ustanovením § 171 a následujících zákona č. 500/2004 Sb., správního řádu, ve znění pozdějších předpisů (dále jen „správní řád“) a podle § 77 odst. 1 písm. c) a odst. 5 zákona o silničním provozu, na základě žádosti ze dne 15.04.2026 firmy NEXAN s.r.o., Josefa Hory 1199, 434 01 Most, IČO: 273 39 980 a po předchozím souhlasném vyjádření Policie ČR, Krajského ředitelství policie Ústeckého kraje, dopravního inspektorátu ze dne 15.04.2026, čj.: KRPU-59836-2/ČJ-2026-040806,

**stanovuje přechodnou úpravu provozu na pozemních komunikacích,
spočívající v dočasném osazení přechodného dopravního značení či zařízení**

dle přiložených situací v souladu s TP 66 Zásady pro označení pracovních míst na pozemních komunikacích

v místě silnice č. III/0139 Vrchlického a místní komunikace Uhelná v Lomu
z důvodu podélného výkopu v chodníku podél silnice č. III/0139 Vrchlického v Lomu, protlakem pod silnicí a přes zeleň k místní komunikaci Uhelná v Lomu u Mostu pro uložení kabelu nízkého napětí
v termínu od 01.05.2026 do 31.08.2026
v rámci akce „MO – Lom, Uhelná, č. parc. 1444/29, kNN, IV-12-4027043“

Podmínky provedení a osazení přechodného dopravního značení

1. Stanovení přechodné úpravy provozu bude platit na dobu nezbytně nutnou, v termínu **od 01.05.2026 do 31.08.2026**.
2. Dopravní inspektorát požaduje ponechání min. šířky průjezdu 3 m k čp. 457/2 v ulici Uhelná Lom.

3. Veškeré dopravní značení a zařízení bude umístěno v souladu se zákonem o silničním provozu a vyhláškou č. 294/2015 Sb., kterou se provádějí pravidla provozu na pozemních komunikacích a současně i dle příslušných norem a TP 65, 66.
4. Dopravní značky budou v základních velikostech s retroreflexním povrchem.
5. Svislé DZ budou osazeny na samostatných sloupcích, opatřených červenobílým nátěrem. Sloupky budou umístěny po pravé straně vozovky ve směru jízdy. Spodní hrana dopravní značky musí být ve výšce minimálně 60 cm nad vozovkou (krajnicí, chodníkem).
6. Dopravní značky a dopravní zařízení smějí být instalovány bezprostředně před začátkem prací s ohledem na dobu potřebnou k jejich instalaci. Není – li to možné, musí být jejich platnost dočasně zrušena zakrytím nebo jiným vhodným způsobem tak, aby symbol dopravní značky nebyl viditelný ze žádného jízdního směru.
7. S pracemi na pracovním místě smí být započato teprve tehdy, až jsou instalovány všechny dopravní značky a dopravní zařízení.
8. Dopravní značky a dopravní zařízení užívané na pracovním místě musí být ve funkčním stavu, udržovány v čistotě, správně umístěny, dobře připevněny a umístěny v souladu s ostatním stávajícím dopravním značením.
9. Po ukončení prací (případně po skončení platnosti) bude přechodné dopravní značení a zařízení okamžitě odstraněno a bude obnoven původní silniční provoz.

V souladu s ustanovením § 77 odst. 5 zákona o silničním provozu nabývá toto Opatření obecné povahy účinnosti pátým dnem po dni vyvěšení veřejné vyhlášky.

O d ů v o d n ě n í

Na základě žádosti ze dne 15.04.2026 firmy NEXAN s.r.o., Josefa Hory 1199, 434 01 Most, IČO: 273 39 980 a po předchozím souhlasném vyjádření Policie ČR, Krajského ředitelství policie Ústeckého kraje, dopravního inspektorátu ze dne 15.04.2026, čj.: KRPU-59836-2/ČJ-2026-040806, stanovuje zdejší správní orgán přechodnou úpravu provozu dle příslušných zásad pro označení pracovních míst, z důvodu vedení kabelu nízkého napětí k p.p.č. 1444/29 v k.ú. Lom u Mostu. Z důvodu výkopu bude uzavřen chodník podél silnice č. III/0139 Vrchlického u čp. 91/55 a místní komunikace Uhelná p.p.č. 1410 k.ú. Lom u Mostu a p.p.č. 148/4 Lom u Mostu v obci Lom. V ulici Vrchlického bude proveden protlak pod silnicí č. III/0139 a dojde k uzavření chodníku. V ulici Uhelná bude proveden výkop v komunikaci za celkové uzavírky provozu bez stanovení objízdné trasy, v rámci akce: „MO – Lom, Uhelná, č. parc. 1444/29, kNN, IV-12-4027043“.

Návrh stanovení přechodné úpravy provozu na silnici č. III/0139 a místních komunikací Uhelná a chodníku podél silnice č. III/0139 Vrchlického v Lomu, byl v souladu se zněním § 77 odst. 2 a 3 zákona o silničním provozu projednán s příslušným dotčeným orgánem (předchozí souhlas).

Na základě ustanovení § 77 odst. 5 zákona o silničním provozu nedoručoval zdejší úřad předmětný návrh opatření obecné povahy – návrh stanovení přechodné úpravy provozu na pozemních komunikacích zveřejněním na úřední desce příslušných úřadů a ani nevyzýval dotčené osoby k podávání připomínek nebo námitek.

V souladu s § 173 odst. 1 správního řádu a podle § 77 odst. 5 zákona o silničním provozu se stanovuje přechodná úprava provozu na silnici č. III/0139 a místních komunikací Uhelná a chodníku podél silnice č. III/0139 Vrchlického v Lomu, spočívající v umístění dopravního značení dle situací a v souladu se zásadami pro označení pracovních míst na pozemních komunikacích a dle výše uvedené specifikace.

Poučení

V souvislosti s § 173 odst. 2 zákona č. 500/2004 Sb., správního řádu, nelze proti opatření obecné povahy podat opravný prostředek.

Opatření obecné povahy nabývá účinnosti **pátým dnem** po vyvěšení dle § 77 odst. 5 zákona o silničním provozu.

otisk úředního razítka

Bc. Marie Kocinová v.r.
vedoucí oddělení registru vozidel

Vyvěšeno dne 20-04-2026

Blanka Čevonová

Sejmuto dne 6.5.2026

MĚSTSKÝ ÚŘAD
435 11 LOM

Na úřední desce vyvěsí

- Městský úřad Litvínov, náměstí Míru 11, 436 01 Litvínov (termín vyvěšení na této desce je rozhodný z hlediska řádného doručení předmětného opatření obecné povahy)
- Městský úřad Lom, nám. Republiky 13/5, 435 11 Lom, ID DS: 47nbcyq

Po nabytí účinnosti obdrží k realizaci

- Žadatel

Po nabytí účinnosti obdrží dotčený orgán státní správy

- Policie ČR, Krajské ředitelství policie Ústeckého kraje, dopravní inspektorát, ID DS: a64ai6n

Po nabytí účinnosti obdrží na vědomí

- Správa a údržba silnic Ústeckého kraje, příspěvková organizace, Ruská 260, 417 03 Dubí, ID DS: 6hevxe

Příloha

- Situace

Spis. zn. D1E/13737/2026/koc

Lom - silnice III/0139 - ul. Vrchlického, ul. Uhelná - kabelizace NN

17. 04. 2026



De Kamenin Blatná D1E
POLICIE ČESKÉ REPUBLIKY
Čas podepsání: 15.04.2026 10:04:51

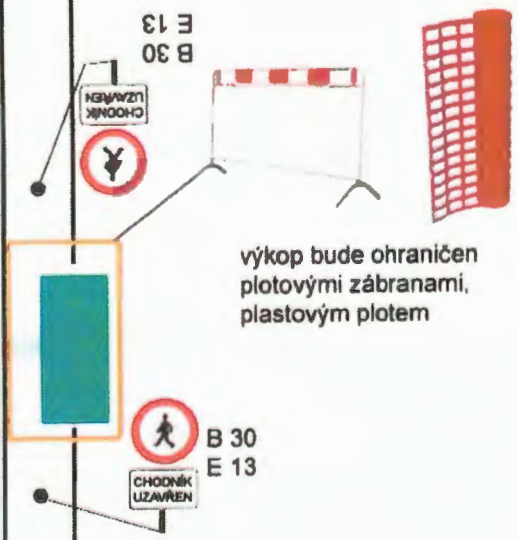
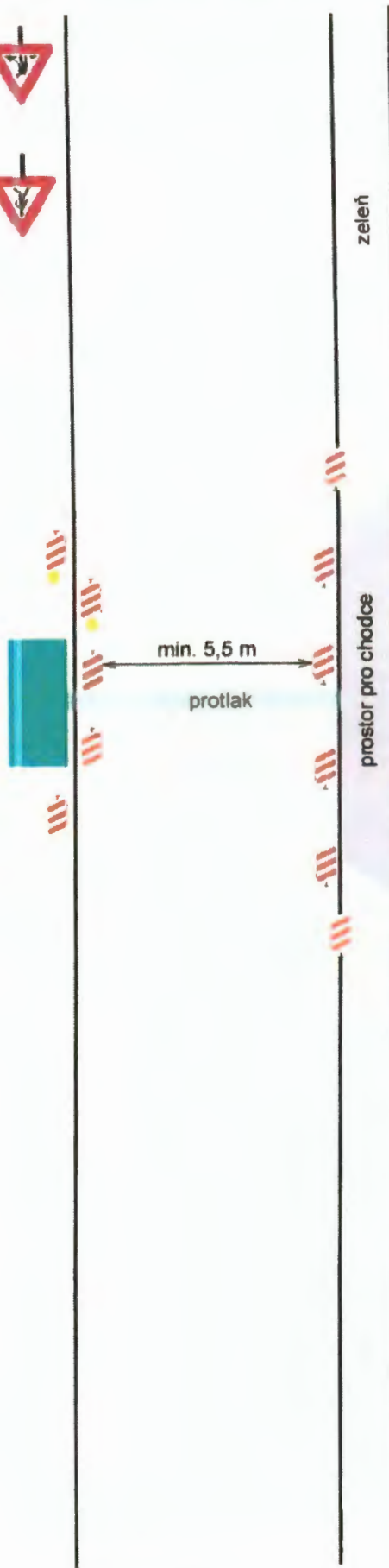
 otevřený výkop  protlak



Lom - silnice III/0139 - ul. Vrchlického - kabelizace NN - startovací jámy pro protlak

Spis.zn.: OE/13731/2026/100

17. 04. 2026




výkop bude ohraničen plotovými zábranami, plastovým plotem



Lom - silnice III/0139 - ul. Vrchlického - kabelizace NN - podélný výkop v krajnici

Spis. zn.: 01E/13731/26/ko

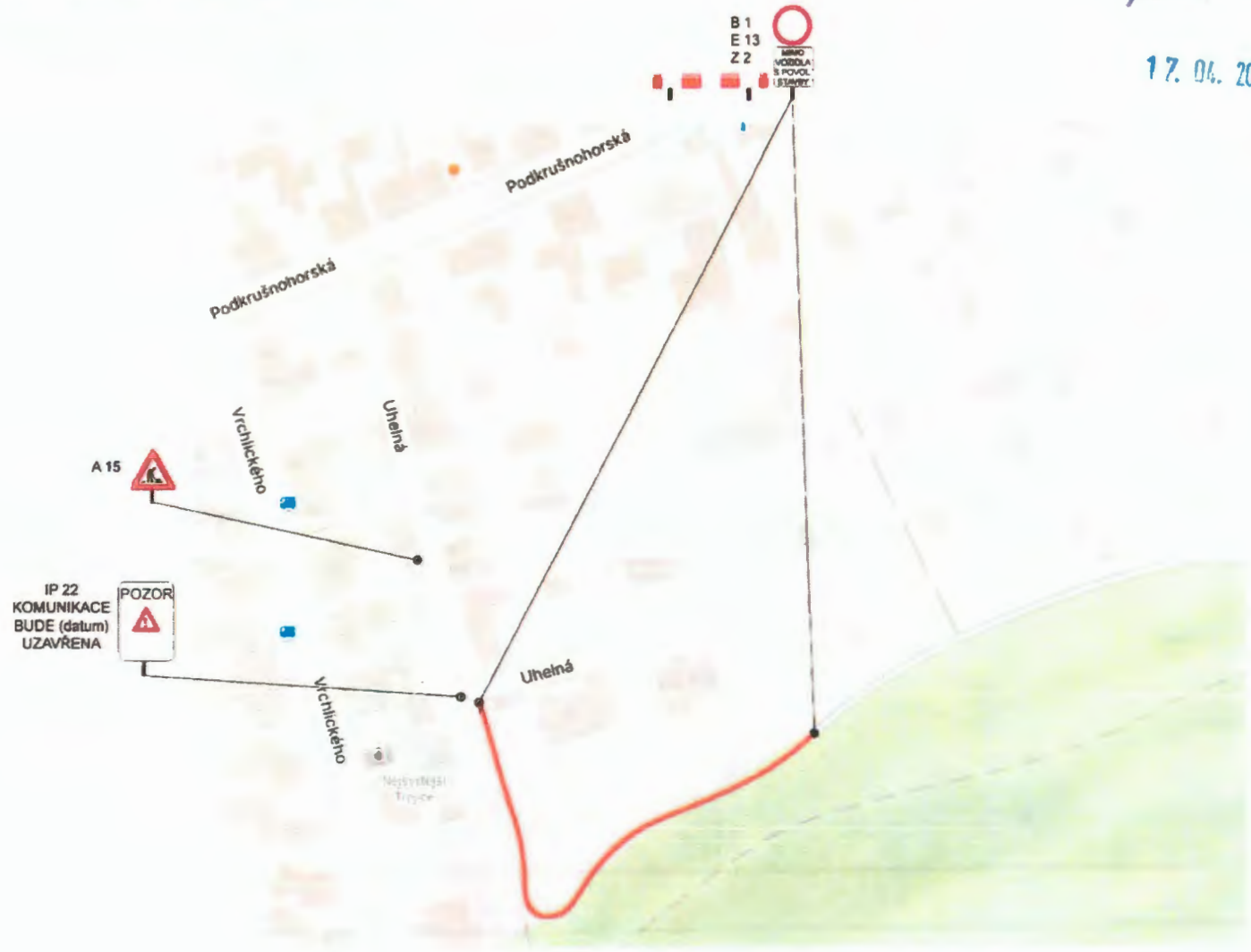
17. 04. 2026



Lom - ul. Uhelná - kabelizace NN - uzavírka

Spis. am. - 01E/1373/1206/1600

17. 04. 2026 LA



IP 22
KOMUNIKACE
BUDE (datum)
UZAVŘENA



výkop bude ohraničen
plotovými zábranami,
plastovým plotem

uzavřený úsek



Lom - ul. Uhebná, ul. Vrchlického - kabelizace NN - výkopy v zeleni
a v nezpevněné komunikaci

Spis. č. m. - 05E/13739/2016/KL

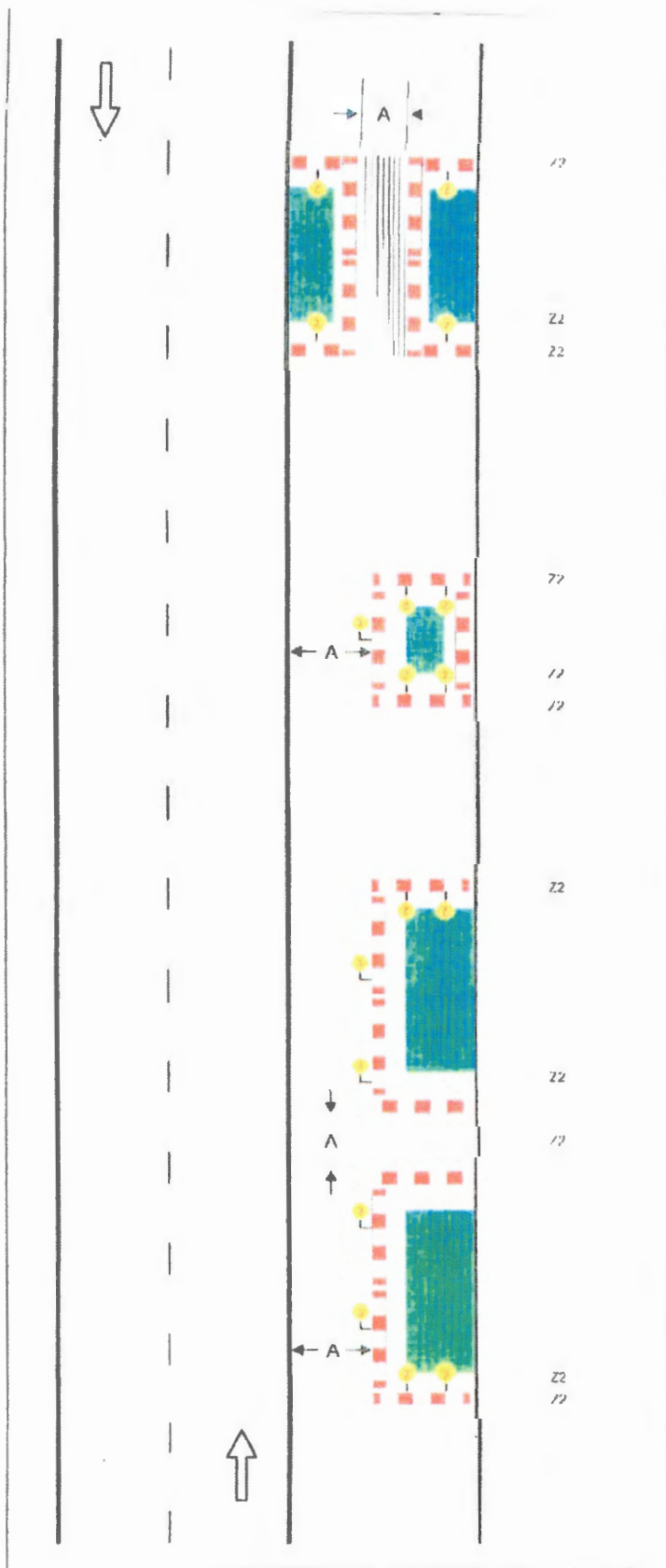


Schéma B/17

17. 04. 2026

Chodník nebo stezka pro cyklisty se zúžením.

jako pracovní místo s kratší dobou trvání zpravidla bez výstražných světel

příčné a podélné uzávěry

- při hloubce výkopu na hraně do 0,8 m zábradlím
- při hloubce výkopu na hraně do 1,4 m zábranami
- při hloubce výkopu na hraně větší než 1,4 m plotem



zábrany v zeleni mimo komunikaci

výstražná světla na

- příčné uzávěře typu 2 (jednostranná) odstup max 1 m
- podélné uzávěře typu 3 odstup max 10 m

míra A

- u chodníku min 1,0 m
- u stezek pro cyklisty min 1,0 m
- u společných chodníků a stezek pro cyklisty min 1,5 m

1) užití dopravních značek a dopravních zařízení v oblasti vozovky podle schémat B/1 až B/6, B/8, B/9, B/12 až B/14



vzdálenosti v metrech

